

# テクニカル・ミーティング

team officials meeting

2015年度日本学生オリエンテーリング選手権大会  
ロング・ディスタンス競技部門 競技責任者

近藤 康満



# 目次

1. 競技に関する注意点
2. 事前募集の質問への回答
3. 質疑応答



# Today's Review

横浜国立大学 金沢大学の皆様 Congratulations!!



男子選手権者  
稲森 剛 選手  
横浜国立大学



女子選手権者  
五味 あずさ選手  
金沢大学




# 1. 競技に関する注意点




# 地図表記について

各種立ち入り禁止等の表記をご確認下さい

709: 立入禁止区域  
(輪郭線有)



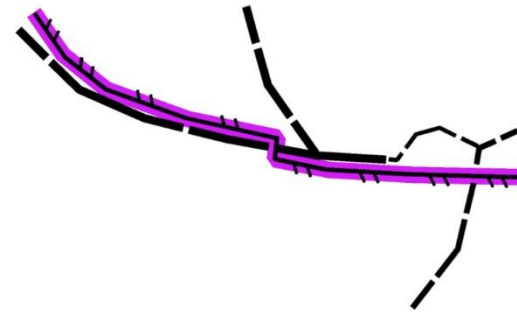
710: 危険区域



709: 立入禁止区域  
(輪郭線無)



707: 横断不能な境界線



青黄テープ有

青黄テープ無

- ✓ 710: 危険区域に関しては特に危険と思われる場所にテープを張っています

# 地図表記について

トレイン内には給水所・救護所が存在します。  
救護所では競技者への飲料水の提供を行いません

## 給水所

- ✓ 有人/無人給水コントロールが存在します
- ✓ 給水コントロールを通過しないクラスでは地図上にコップのマーク(713:給水所)で示されています

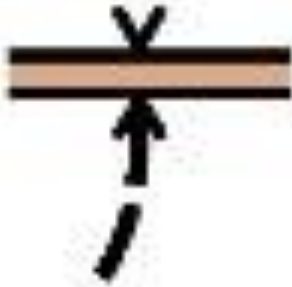
## 救護所

- ✓ 位置はパープルの十字(712:救護所)で示されています
- ✓ 競技者への飲料水の提供は行いません




# 地図表記について

地下道を通る誘導区間が途中上部の主要道を通って表記されていますが、下部の地下道を走行して下さい



現地



地図表記



# 地図表記について

一部地図に表記されていない特徴物があります



道上の簡易の柵



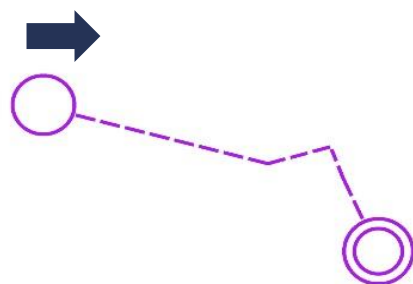
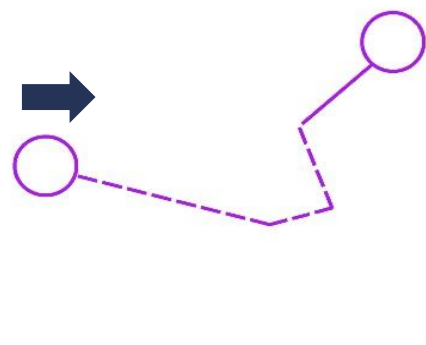
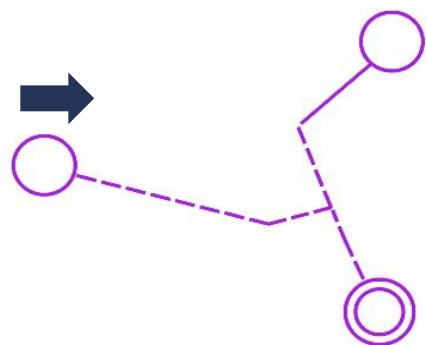
枝が積まれた物

- ✓ 地図には表記されていない穴が存在する可能性があります
- ✓ WUFのコントロール付近に地図に表記の無い小径があります



# 競技中の注意事項

選手権の部は誘導の分岐を左、一般の部は右に折れて下さい



選手権の部

一般の部

現地

地図表記

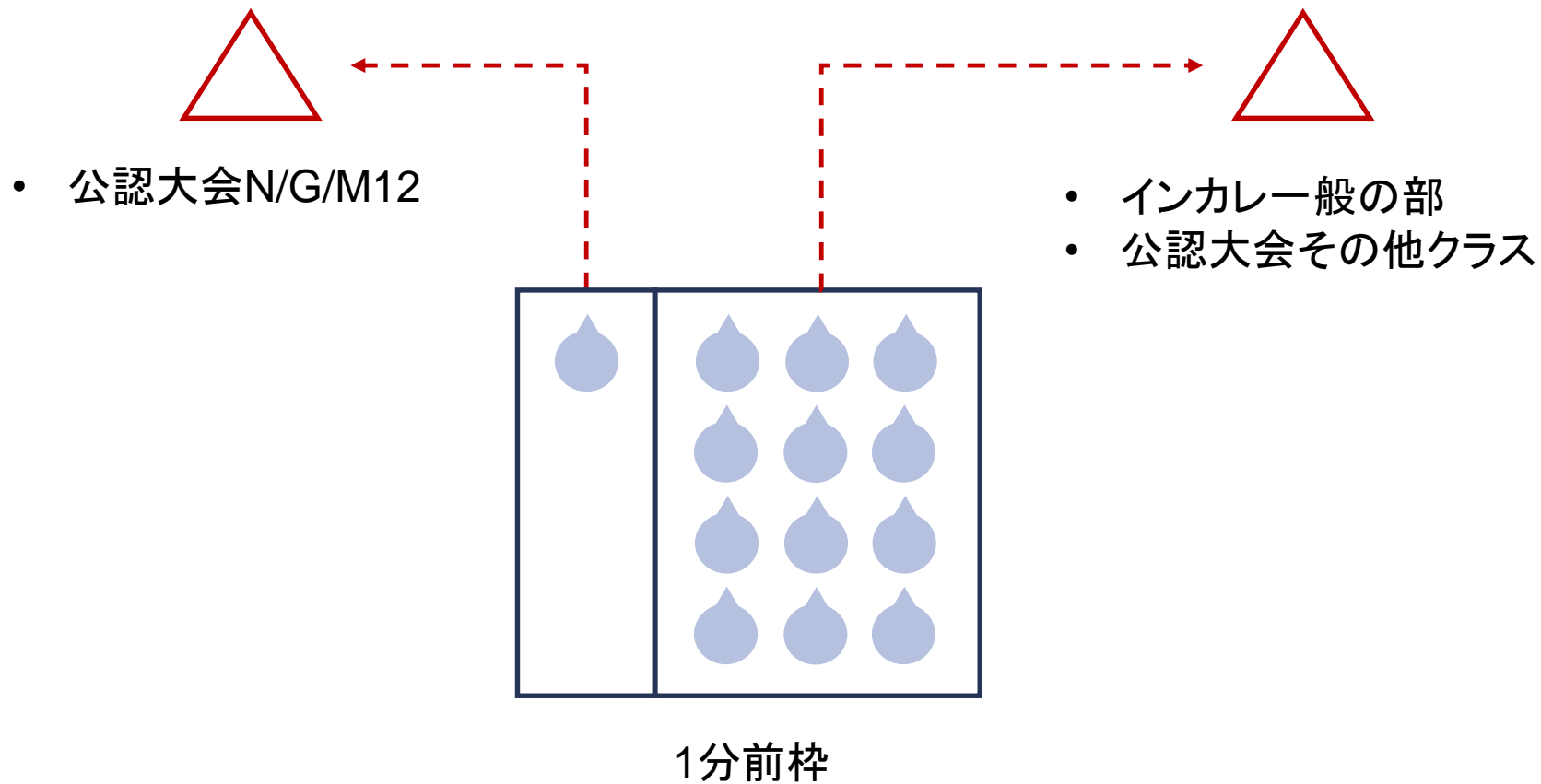


✓ 地図には各クラスの誘導区間のみ表示されています



# 競技中の注意事項

一般の部スタートは、併設公認ミドルのスタート地区と同位置です。  
公認大会のNクラス等は、スタート直後の誘導の方向が異なります



# 競技中の注意事項

バックアップシステム用のピンパンチの設置方法は2種類存在します



ピンパンチが吊るされている形式



裏にピンパンチが取り付けられている形式

- ✓ 番号が貼り付けられているピンパンチがありますが、その番号はコントロールコードではありません。コントロールコードはSIステーション上部に貼られた番号です

# 会場での注意事項

選手権の部競技者の応援の為、集団で会場を走り回る等の危険行為を禁じます

- ✓ 該当する行為を行った大学には加盟校単位での失格処分を科す可能性があります
  - 過去には応援の為会場を走り回った者が原因で、観戦者が負傷し緊急搬送された事例や、観戦者の所持品が破損した事例もあります
- ✓ 芝生内では極力ピン付シューズの使用をお控えください
  - ピン付シューズを多くの方が着用していると芝生を傷めてしまう可能性があります。芝生保護にご協力下さい



# その他の注意事項

## 競技時間の順守を徹底して下さい

- ✓ 選手権の部は150分、一般の部は120分の競技時間遵守を選手に徹底して下さい。競技時間を超過した場合は失格となります。その場合は速やかにフィニッシュに向かって下さい
- ✓ フィニッシュの通過が著しく遅れた選手が所属する大学のオフィシャルには、下記の点を纏めた報告書のご提出をお願いする場合がございます。(事態の経緯 / 原因分析 / 対策)



# その他の注意事項

各種注意事項をご確認下さい

- ✓ ディスプレイ機能を有するGPS機器を競技中に携帯する事を禁じます
- ✓ 熊・蜂・キノコ採りをしている方々に注意して走行して下さい
- ✓ ME/WEの地図及び位置説明表のクラス欄には”MUE/WUE”と記載されています



## 2. 事前質問に対する回答



# Q&A(1of2)

## 下記の回答をご確認下さい

- GPSウォッチを着用(GPSを記録)して出走してよいか？
  - ✓ 不可。ディスプレイ機能を有するGPS機器を携帯しての出走は認めません。
- 宿周辺での朝のランニングは可能か？
  - ✓ 可能。但し要項3に記載されている立ち入り禁止区域を遵守してください。  
不安がある場合は富士見リゾート・モデルイベントエリア間等をご活用ください。
- 選手権競技者のウォームアップエリアはどこになるのか？
  - ✓ 要項3の記載をご参照ください。





# Q&A(2of2)

## 下記の回答をご確認下さい

- モデルイベントの地図が磁北線とずれている様に思えた。本番の地図は大丈夫か。
  - ✓ 問題ありません。
- 要項3の18頁、立ち入り禁止区域と危険区域は具体的にどのような場所か。現地で見分けるか。
  - ✓ 立入禁止区域は渉外上の理由で競技者の立ち入りが望ましくない箇所(民家等)である。
  - ✓ 危険区域は幅1m, 深さ1.5m程度の水路である。周囲に草が茂っている為視認性が低く危険区域と判断した。コースは該当箇所を避ける様に設定されている。




# 3. 質疑応答



ご質問がある方はお気軽にどうぞ

Good Question !!



- 実行委員会内で検討後 後ほど回答
- 山上イベントアドバイザーへの確認
- 石澤実行委員長への確認
- 近藤競技責任者からの回答
- 要項等発表情報に含まれる回答内容



# Q&A (1 of 2)

下記の回答内容ご確認下さい

- スプリントを走った選手は有利にならないか
  - ✓ 有利にならないように最大限の配慮をする
- ビジュアル区間はあるか
  - ✓ お教えできません。
- モデルイベントエリアに枝が積まれたものが線状に並んでいるものが地図表記されていたが、本戦で地図表記はないのか
  - ✓ 実行委員会が確認できる範囲では線状のものは存在しない



# Q&A (2 of 2)

## 下記の回答内容ご確認下さい

- ルート上やコントロール付近に表記されていない穴は存在するのか
  - ✓ ルート上には地図表記されていない穴が存在する可能性はある。コントロール付近には実行委員会が確認している範囲では存在しない
- ウォーミングアップエリアは十分な広さが確保されているか
  - ✓ ロング競技では十分な広さが確保できるよう最大限努力する
- モデルイベントトレインの地図調査者・基準・期間は本戦と同一か
  - ✓ 同一である。基準はJSOM2007に準拠している

