



第 20 回 茶の里いるまオリエンテーリング大会 プログラム

日本ランキング・関東パークOツアー 対象大会

1. ごあいさつ.....	p.2
2. 大会概要.....	p.2
3. タイムテーブル.....	p.3
4. アクセス.....	p.4
5. 会場案内.....	p.6
6. 受付.....	p.9
7. 競技情報.....	p.10
8. 注意事項.....	p.19
9. 大会役員.....	p.20
10. クラブ紹介.....	p.21



1. ごあいさつ

第20回茶の里いるまオリエンテーリング大会へのエントリー誠にありがとうございます。今回の茶の里いるま大会は、本大会初めてのスプリントトレインである「駿河台大学」での開催となります。都内からのアクセスも良い良質なスプリントトレインで、ビギナーの皆様にははじめての一步としてのオリエンテーリングや技術を磨くレースを、経験豊富な皆様には精密なナビゲーションやスピード感を楽しんでいただければと思います。どんな方からも「楽しかった！」と言ってもらえる大会となるよう、入間市 OLC の会員一同お待ちしております。

また、今回の大会は日本ランキングや関東パーク O ツアーに採用していただいたほか、例年に引き続き複数の大学から新歓としてのご利用をいただいております。また、託児所やキッズ O の設置、抹茶クラスの設定等、老若男女すべての方が楽しめる大会となっております。

最後となりますが、大会開催許可・運営協力をいただいた駿河台大学の皆様や地元の皆様、協賛をいただきました皆様、後援や関東パーク O ツアーのお声がけをいただいた埼玉県協会の皆様には厚く御礼申し上げます。そして参加者の皆様におかれましてはオリエンテーリングのレースも含めて笑顔溢れる 1 日になりますよう、運営者一同祈念いたします。

実行委員長 片岡 茅悠

2. 大会概要

開催日	2024年5月26日(日) 雨天決行・荒天中止
主催	入間市オリエンテーリングクラブ
協賛	O-Ajari、O-Support、小倉整体、菓心かめだや、田代園(五十音順)
後援	特定非営利法人埼玉県オリエンテーリング協会
開催地区	埼玉県飯能市
会場	飯能市立加治東小学校 体育館
駐車場	あいわ広場

barku  stro^o
O-Support

3. タイムテーブル

8:45	駐車場開場
9:00	会場開場
9:00-10:30	当日受付
9:00-15:00	キッズエリア開放(受付時間9:00-14:45)
10:15-12:15	初心者説明(詳細は p.7)

<午前の部>

10:00	トップスタート
12:16	スタート閉鎖(新茶以外)
13:00	スタート閉鎖(新茶) フィニッシュ閉鎖(新茶以外)
13:40	フィニッシュ閉鎖(新茶)

<午後の部>

12:30	トップスタート
13:40-14:30	午前の部 復習出走
14:30	スタート閉鎖
15:10	フィニッシュ閉鎖・復習終了

13:00	未出走者の地図・購入地図の受渡開始
13:30	ライブ速報開始
14:30	調査依頼提出締め切り
15:00	表彰式
16:00	会場閉鎖



4. アクセス

会 場：飯能市立加治東小学校 体育館(埼玉県飯能市岩沢 1243, [google map](#))

駐車場：あいわ広場 (埼玉県飯能市大字阿須 224, [google map](#))



<自家用車でお越しの方>

圏央道「狭山日高 IC」より約 15 分、「青梅 IC」より約 15 分

駐車場(あいわ広場)に到着しましたら、役員の指示に従って駐車してください。


※ 小学校前の道路は狭いため、同乗者の乗降はお控えください。

※ 予約者の確認をするため、時間に余裕をもってお越しください。

- ※ 駐車場から会場までは、徒歩約10分です。本プログラムの地図を見てご来場ください。
- ※ 駐車場⇄会場の移動中は、車の往来に十分ご注意ください。
- ※ 駐車場の近くにもトイレがあります。本プログラムの地図を見てご利用ください。
- ※ 小さいお子様がいるなどの事情で、会場近くへの駐車をご希望の方は、事前にご連絡ください。

<公共交通機関でお越しの方>

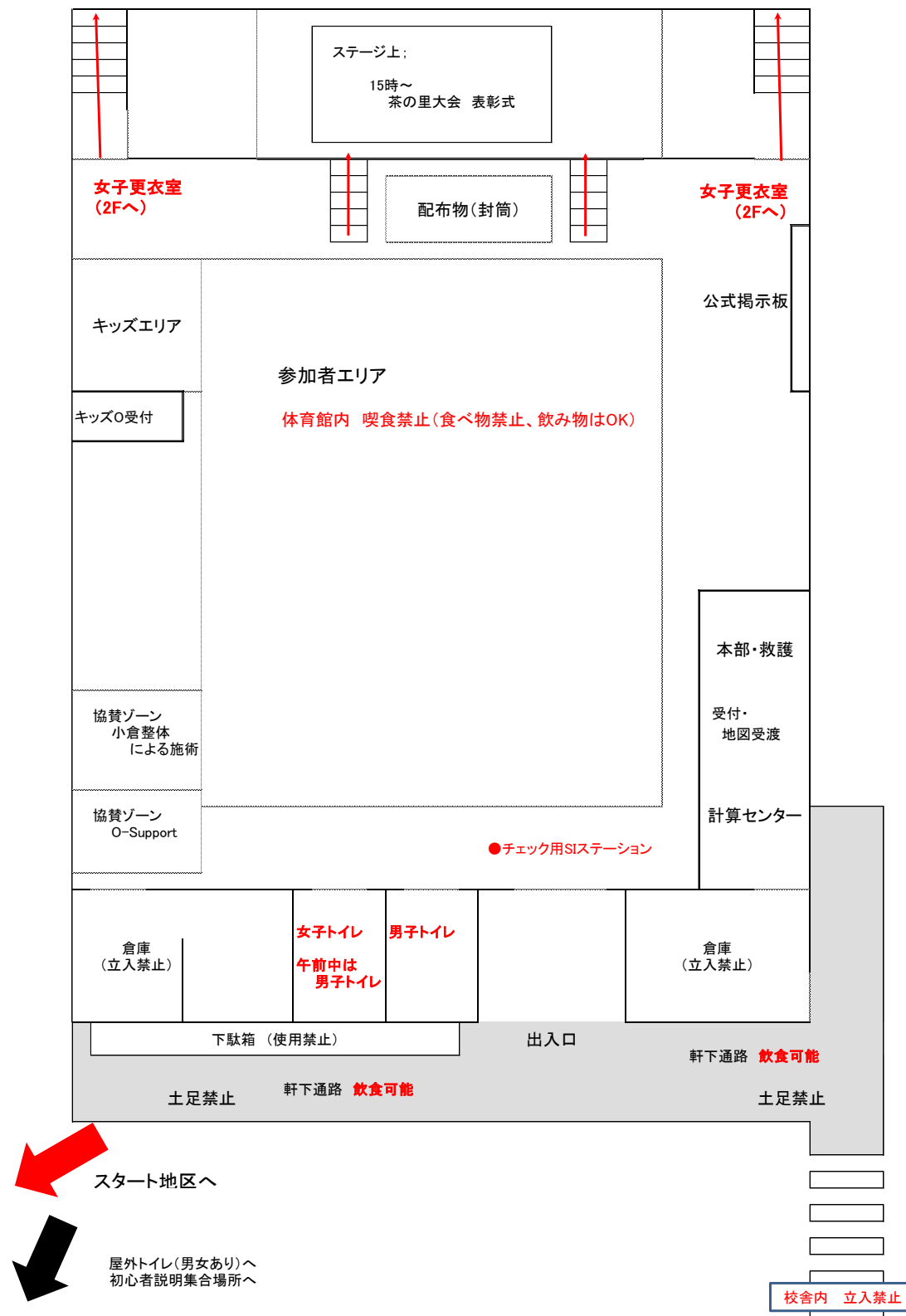
西武池袋線「元加治駅」下車 会場まで徒歩 15 分(約1 km)



小倉整体

5. 会場案内

<会場図(体育館内図)>



<注意事項>

- ・ プログラム発行後以降の情報は公式掲示板にて掲載いたします。必ずご確認ください。
- ・ 体育館内は軒下通路部分から土足禁止です。
- ・ 会場の体育館内は喫食禁止(食べ物禁止、飲み物はOK)、体育館の外は飲食可能です。
- ・ 体育館内のトイレが少ないため、午前中は女子トイレも男子の使用とします。
- ・ 体育館外に男女トイレがありますのでご利用ください。
- ・ 女子更衣室は舞台左右下部から階段を上り更衣室(2 か所)をご使用ください。狭いため譲り合ってお使いください。また更衣後は荷物を残さないようにお願いします。

<初心者説明>

- ・ 下記のスケジュールにて、主に新茶出場者を対象に下図で示した箇所(★)にて初心者説明を行います。ご希望の方は出走準備を整えたうえで、下表中のご自身のスタート時刻に応じた時間帯にお越しください。
- ・ 初心者説明では、O-Map の色使いと主な地図記号、地図読みの基本と今回の大会の流れを短い体験コースを回りながら説明します。特にオリエンテーリングが初めての方、大会参加が初めての方のご参加をお待ちしています。
- ・ そのほか、競技全般に関して不明な点がございましたら、お気軽にご質問ください。

初心者説明実施時間表

説明時間帯	対象スタート時刻
10:15~10:45	11:15~11:29
10:30~11:00	11:30~11:44
10:45~11:15	11:45~11:59
11:00~11:30	12:00~12:14
11:15~11:45	12:15~12:29
11:30~12:00	12:30~12:44
11:45~12:15	12:45~12:59



<キッズO>

- ・ お子様向けに小学校敷地内を回るキッズオリエンテーリングコースをご用意しております。参加される場合は 9:00~12:00 もしくは 13:00~14:45 の間にキッズ O 受付(キッズエリア横)までお越しください。
- ・ 参加費は無料です。ゴール後ささやかな賞品もございます。
- ・ 原則、保護者同伴とさせていただきますが、参加形態などお気軽にご相談ください。
- ・ 熱中症対策として帽子などの着用を推奨します。

<物販>

- ・ 会場内にて協賛企業によるオリエンテーリングギアの販売、整体の施術のエリアを設けます。ぜひご利用ください。

O-Support

Web サイト : <https://shop.o-support.net/>

出店内容 : 各種オリエンテーリングギア販売

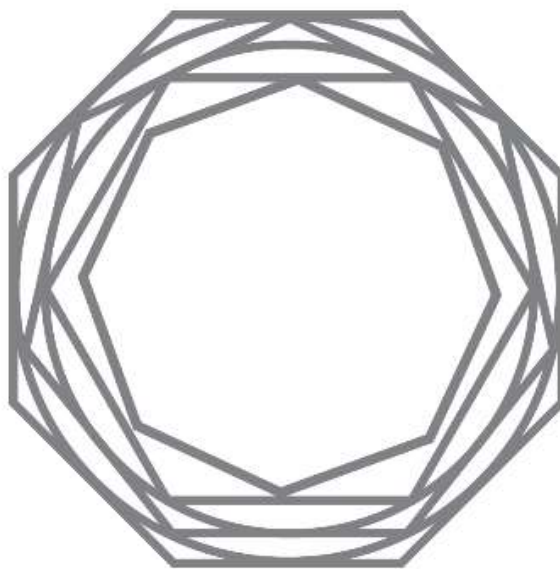
小倉整体

Web サイト : <https://kamatouma.wixsite.com/-site-1>

出店内容 : 整体施術ブース

施術料 : 10分 3,000円

※入賞品の無料サービス券は当日もご利用いただけます。



O-Ajari

går på tur

6. 受付

<配布物>

- ・ 配布物の入った封筒・レンタルされる方の SI をステージ下にて配布します。
- ・ 配布物の封筒には、ナンバーカード、スタート地区への誘導用地図、SI 脱落防止用ゴム紐が入っています。
- ・ 申し込み内容に不備のある方は、配布物に「お知らせ」の紙を封入しております。
- ・ ナンバーカードを付ける安全ピンは各自でご持参ください。
- ・ 欠席者の配布物は持ち去らないようお願いいたします。

<当日申込>

- ・ 当日申込を希望する方は 10:30 までに受付にお越しください。対象クラスと参加費は以下のとおりです。

クラス	定員	参加費
玉露	7名	一般:3,800円 大学生・院生:3,300円
抹茶	5名(60歳以上限定)	高校生以下:2,000円
新茶(個人)	20名	1,000円

- ・ 当日申込をご検討の方は、なるべく 5月25日の12時までに問い合わせ先(p.19)へ参加クラスと氏名をご連絡ください。事前にご連絡いただいた方優先で受付いたします。
- ・ マイ SI を使用できます。SI をレンタルされる場合はレンタル料 400 円をお支払いください。新茶クラスは当日申込でも SI レンタル料は無料です。
- ・ 当日申込は参考記録となります。
- ・ 当日申込者のスタート時刻は、11:39~12:16(新茶は 12:30~13:00)の間で設定します。
- ・ 各クラスの詳細は 7.1 地図・トレイン・コース(p.10)を参照ください。
- ・ 午後の部の当日申込はございません。

<代走>

- ・ 代走を希望する方は代走する事前申込者の配布物をお持ちのうえ、受付にて代走受付を行ってください。
- ・ 代走をした方は参考記録となります。

<コンパス貸出>

- ・ コンパス貸出を希望する方は受付にお申し出ください。なお、貸出数には限りがございます。

- ・ 貸出時に保証金として 2,000 円をお預かりします。保証金はコンパス返却時にお返しします。
- ・ 貸出コンパスを破損または紛失した場合には、保証金はお返しできません。
- ・ 貸出コンパスは競技終了後、受付にてご返却ください。

<SI 番号変更>

- ・ マイ SI を忘れた場合や番号を変更する場合は、受付にて番号変更を行ってください。
- ・ SI を当日レンタルする場合はレンタル費用 400 円をお支払いください。
- ・ レンタル SI を破損または紛失した場合は、弁償金として 12,000 円をいただきます。

<未出走者の地図および購入地図の受け渡し>

- ・ 13:00 頃より受付にて、購入地図・未出走者の地図の受け渡しを行います。エントリー時に記念用地図のお申し込みをされた方は、忘れずにお受け取りください。

7. 競技情報

7.1 地図・トレイン・コース

<使用地図>

「駿河台大学」2016 年トレイル O 協会作成、2024 年入間市 OLC リメイク

ISSprOM2019-2 準拠、等高線間隔 2.5m、走行可能度 5 段階表示

※主催者が許可した場合を除き、下見を含むオリエンテーリング目的での本トレイン内への立ち入りを禁止します。

<競技形式>

ポイントオリエンテーリング スプリント競技

<計時方法>

SPORTIdent 社製電子パンチングシステム(SI) タッチフリー・差込どちらも可

<トレイン・コースプロフィール>

駿河台大学は加治丘陵の北西部に位置する平坦なキャンパスで、比較的大きな建物群と芝生広場・池・各種競技場・駐車場などの屋外活動エリアから構成されています。キャンパス内の大部分を舗装路とオープンが占めており、高速スプリントを体験できるトレインです。

今回のコースでは、キャンパス全体を使用しています。建物等の障害物が多いため多くの
 レッグで単純な直進ができず、ルート距離を比較し最短距離のルートを選び続ける能力が求め
 られます。通行できる部分を読み取りづらい箇所もあるため、高速下での丁寧な読図がカギと
 なるでしょう。

<コース情報>

	距離	登距離	縮尺	優勝設定	2map
玉露 1	3.3km	20m	1:4000	12 分	○
玉露 2	3.3km	20m	1:4000	12 分	○
煎茶	2.5km	12m	1:4000	12 分	○
抹茶	2.4km	18m	1:3000	13 分	○
新茶	1.6km	12m	1:3000※	10 分	×
エクストラ	3.4km	12m	1:4000	13 分	○

※ 新茶クラスの縮尺は要項 2 時点より変更しています。

- ・ 玉露クラスは 2 レーンに分割しています。
- ・ 競技時間は全コース 40 分です。
- ・ 玉露は日本ランキング対象クラスです。
- ・ 玉露・煎茶・抹茶は関東パーク O ツアー対象クラスです。
- ・ 全クラス、コース距離に占める舗装距離の割合は約 70%です。



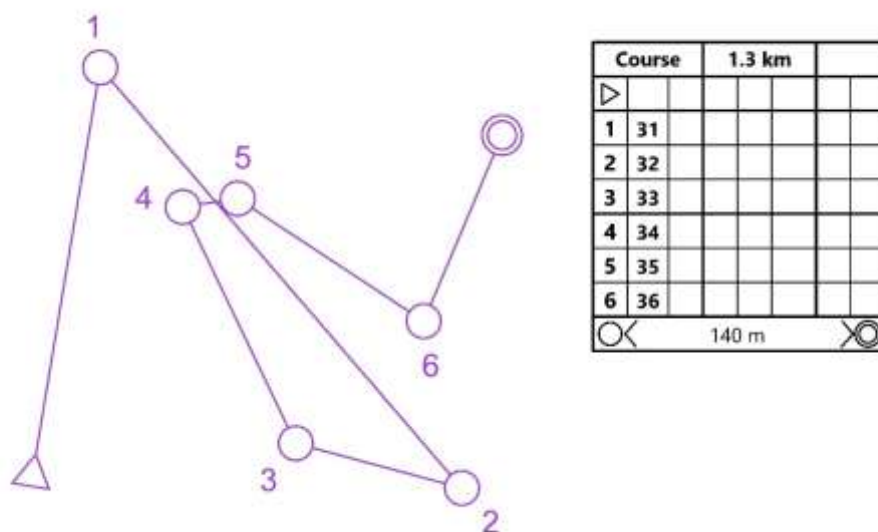
田代園

<2map 制について>

判読性の向上のため、一部クラスで表裏の 2map 制を導入しております。2map 制については、以下の説明をお読みください。

《説明》

以下のコースを例にして説明します。





このままだと少し見づらいため、表裏の 2map 制を導入することにしました。



この例では 3 番コントロールで地図を裏返すこととします。

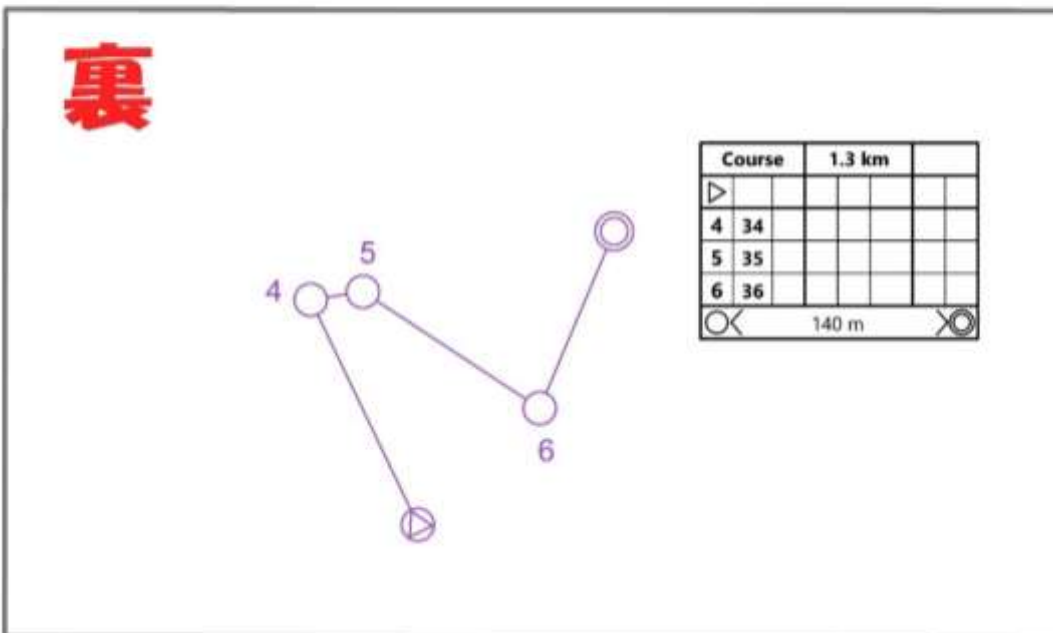
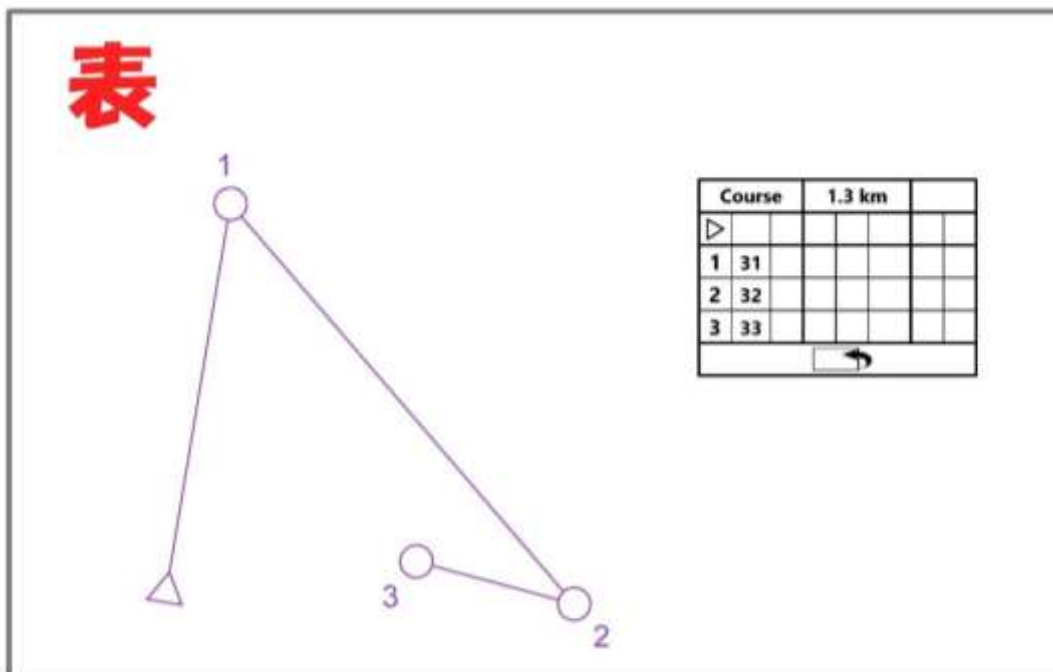
これを反映させた競技使用地図は次ページのようにになります。

表面の最終コントロール(3番)は通常のコントロール円で終了します。

表面のコントロール位置説明記号にある  は、地図を裏返して裏面のコース図に移行するという意味です。

裏面は  からスタートします。この場所は表面の最終コントロール(3番)と同じ場所です。

-  は ISCD2024 15.6 Map flip(turn the map over)です。
-  は ISSprOM2019-2 715 Continuing point after map exchange です。



地図を裏返すタイミングでコントロールのパンチを忘れないよう、十分注意してください。

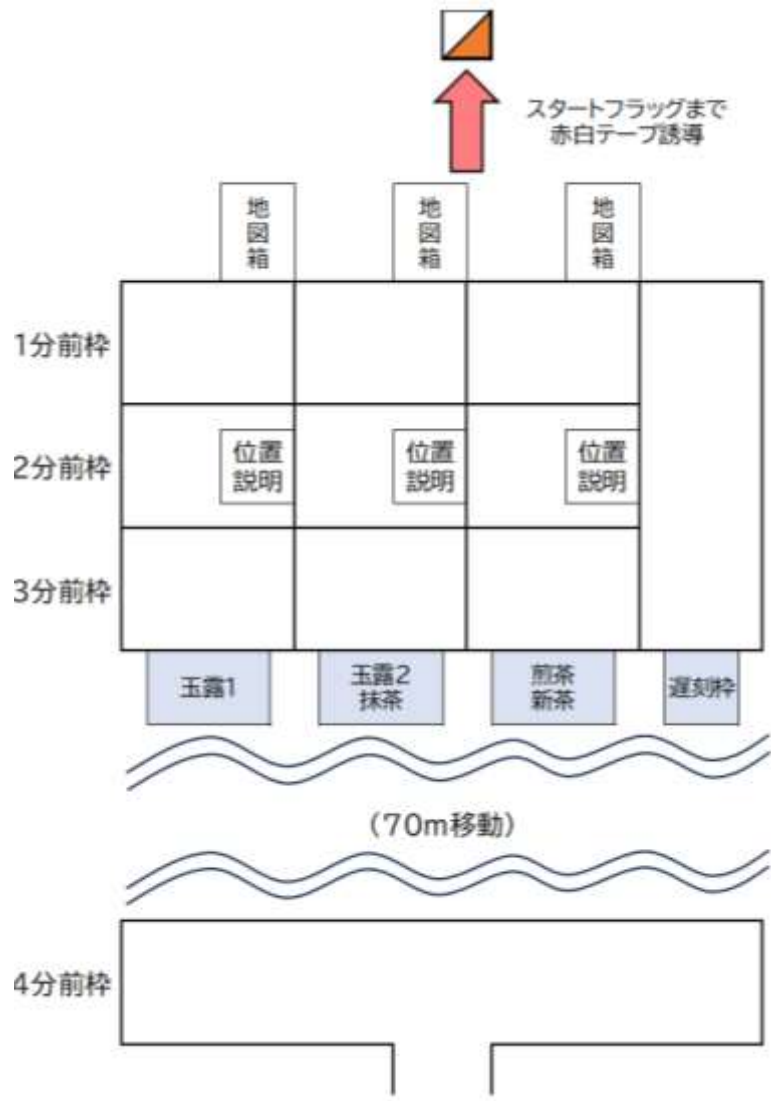
7.2 競技の流れ

<誘導について>

- ・ 会場からスタート地区までは地図誘導にて徒歩 15 分(約 1 km)です。誘導用地図は配布物と同封してお渡しします。車道は交通ルールに従って横断してください。
- ・ スタート地区に向かう前に、会場の出入り口付近にあるステーションにてSI の動作確認を行ってください。SI が動作しない場合は受付までお越しください。
- ・ スタート地区周辺にウォーミングアップエリアはございません。また、競技者の待機に十分なスペースがないため、出走 10 分前の到着を目安にお越しください。

<午前の子スタート>

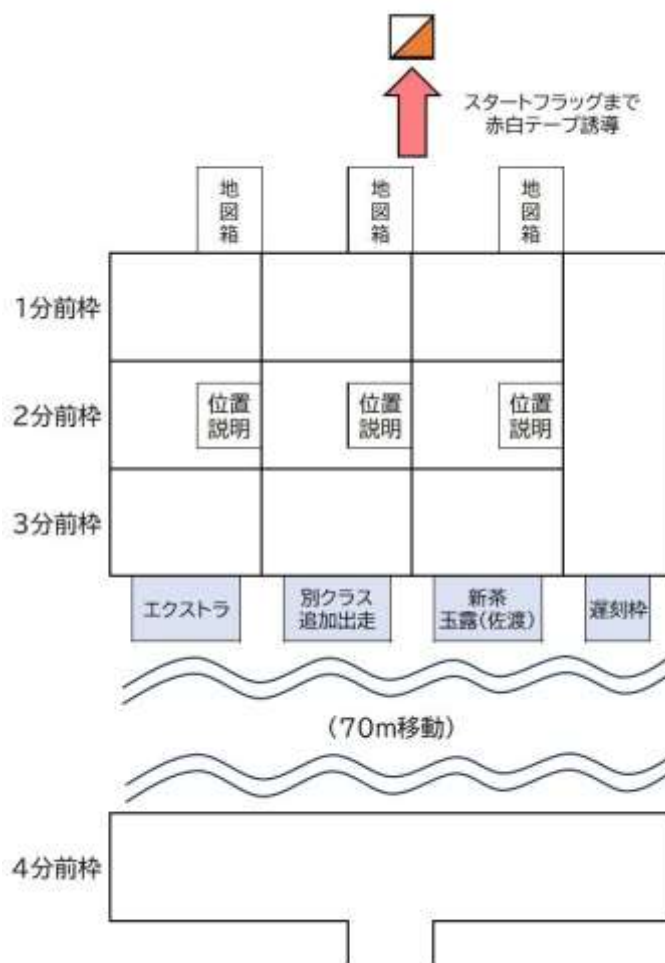
- ・ SI をお持ちでない場合、もしくはナンバーカードを着用していない場合は出走できません。
- ・ タイムスタート方式です。出走時刻になりましたら地図を取り出し出走してください。
- ・ スタート時刻に遅れた場合も出走することができます。ただし、競技者の責任で遅れた場合、正規のスタート時刻から計時されます。
- ・ 新茶以外の午前の子スタート閉鎖は 12:16、新茶は 13:00 です。
- ・ 新茶クラスのグループ出走では代表者が SI とナンバーカードを着用してください。他のメンバーはナンバーカードを着用せず、別クラスに出走された方はそのナンバーカードを外して出走してください。新茶クラスのグループ出走で使用する SI は 1 枚のみです。
- ・ ピン付きシューズの使用を禁止します。
- ・ スタート地区に水を用意しますが、量に限りがあります。ご了承ください。
- ・ 4 分前枠の手前で誘導用地図を捨てることのできる袋をご用意いたします。
- ・ スタート地区のレイアウトは次ページの図の通りです。



4 分前	大会役員がナンバーカードと SI の確認を行います。その後、案内に従って SI の動作確認を行ってください。
3 分前	大会役員の案内に従い、70m 程移動して出走クラスのレーンの 3 分前枠にお入りください。
2 分前	2 分前枠に進み、コントロール位置説明表をお取りください。コントロール位置説明表は 210mm×60mm を越えない大きさです。新茶クラスのコントロール位置説明表はありません。
1 分前	1 分前枠にお進みください。この時点ではまだ地図を取り出さないでください。
スタート	合図とともに地図箱から地図を取り出し、スタートしてください。地図は表面が上向き状態で収納されています。スタートフラッグまでは赤白テープ誘導に従って進んでください。

<午後の部スタート>

- ・ スタート地区は午前の部と共通です。午前の部と同じナンバーカードを胸につけ、スタート地区にお越しください。
- ・ エクストラの出走者及び佐渡ロゲイニングへ参加された方は、スタートリストにて指定された時刻でのタイムスタート方式です(要項 2 時点より変更)。
- ・ その他の方は、スタート地区にお越しになった際に、大会役員が指定する時刻でのタイムスタートとなります。役員の指示に従い競技を開始してください。
- ・ 13:40以降より午前の部の復習が可能です。希望する方は、午前の部と同じナンバーカードを胸につけスタート地区にお越しください。計時は行いません。
- ・ 午後の部スタート閉鎖は 14:30 です。
- ・ 午後の部では複数回走る方向けに、スタート地区にも計算センターを設けます。フィニッシュ後に会場へ戻らずに、スタート地区にて SI の読み取り・動作確認後、再度出走することができます。
- ・ スタート地区に水を用意しますが、量に限りがあります。ご了承ください。
- ・ スタート地区のレイアウトは下図の通りです。



<競技中>

- ・ コントロールは地図に指定された順番に回ってください。
- ・ コントロールに到着したらコントロール番号を確認し、SI をステーションにかざしてください(タッチフリーでないマイ SI はステーションの穴に差し込んでください)。誤ったコントロールにパンチした場合でも正しいコントロールにパンチし直せば通過が認められます。
- ・ 機器の不具合により SI が反応しなかった場合、コントロールステーションに付属のピンパンチで地図に穴をあけてください。地図にはリザーブ欄(R)が 3 枠用意されていますが、欄外へのピンパンチも正式なものとして認めます。
- ・ GPS(GNSS)機能を有する機器とタッチフリー用 SI を同じ腕に装着しないでください。GPS(GNSS)のアンテナがタッチフリー用 SI の感度を大きく低下させます。
- ・ ナンバーカードは、明瞭に見えるように胸に装着してください。
- ・ 競技中の誘導はすべて赤白テープです。誘導終わりにコントロールが設置されていない箇所については、「誘導ここまで」と書かれた看板を設置します。
- ・ 競技性向上のため人工的な柵を設置しています。この柵は高さ約 1m で、オレンジ色です。
- ・ テレイン内で怪我人や病人を発見した場合は、救護・救助を最優先していただきますようお願いいたします。万一の場合には、テレイン内にいる大会役員に救助を求めてください。
- ・ 地図上で立入禁止となっている区域には絶対に立ち入らないでください。現地が一見立ち入れそうに見えても、芝生の養生等の理由で立入が禁止されている区域が複数ございます。目立ちにくい箇所にはテープを張ってあります。
- ・ 競技時間は 40 分です。競技時間を超えた場合は失格となります。競技時間を超えそうな場合は、競技の途中でも速やかにフィニッシュへ向かってください。
- ・ テレイン内には大学関係者、一般の方もいらっしゃいます。すれ違いや追い越しの際には十分ご注意ください。

<フィニッシュ>

- ・ 最終コントロールからフィニッシュまでは赤白テープ誘導です。誘導区間に車道を横断する箇所がありますので、横断には十分ご注意ください。
- ・ フィニッシュはパンチングフィニッシュです。SI をフィニッシュステーションに差し込んでください。
- ・ 地図回収は行いません。スタートをしていない選手には地図を見せないでください。
- ・ フィニッシュ後、フィニッシュで配布する地図誘導に従い会場に向かってください。フィニッシュ地区から会場までは地図誘導にて徒歩 15 分(約 1 km)です。誘導の途中に給水を設けます。
- ・ 会場へ到着後、計算センターにて SI の読み取りを必ず行ってください。その際、会場内のチェック用 SI ステーションへは近づかないようにしてください。午後の部に出走しない・復習のみで出走される方はレンタル SI を読み取り後そのまま回収いたします。

- ・ 新茶以外の午前の部フィニッシュ閉鎖は 13:00、新茶は 13:40、午後の部フィニッシュ閉鎖は 15:10 です。競技の途中でも閉鎖時刻までに必ずフィニッシュを通過し、計算センターで読み取りを行ってください。
- ・ 途中棄権する場合でも、必ず計算センターにて SI の読み取りを行ってください。SI の読み取りを確認できない場合、未帰還者として検索の対象となります。

<調査依頼と提訴>

- ・ 競技に関して疑義が生じたときの調査依頼は、受付備え付けの所定の用紙に記入の上、14:30 までに本部に提出してください。回答は公式掲示板に掲示いたします。
- ・ 調査依頼に対する回答が不服の場合、提訴することができます。回答が出されてから原則 15 分以内に受付備え付けの所定の用紙に記入し、本部に提出してください。回答は公式掲示板に掲示いたします。

<成績>

- ・ 13:30 頃より、会場の公式掲示板への掲示および [Lap Center](#) にてライブ速報を行います。

<裁定委員>

- ・ 公式掲示板にて掲示いたします。

<表彰>

- ・ 各クラス上位 3 名と女性 1 位、加えて玉露・煎茶クラスについては、2024 年度到達年齢が 18 歳以下の 1 位、15 歳以下の 1 位を表彰いたします。
- ・ 表彰式は 15:00 頃から体育館ステージ上にて開催予定です。
- ・ 表彰式終了後にじゃんけん大会を開催します。昨年と同様、じゃんけんの勝者に賞品を差し上げます。みなさま奮ってご参加ください。

8. 注意事項

<大会の中止>

- ・ 当日に荒天などで大会が中止になる場合、当日朝6時までに入間市 OLC の HP、公式 X、Japan-O-entrY にてその旨を掲載いたします。
- ・ 参加費の返金はできかねますので、ご了承ください。
- ・ 問い合わせについては下記へご連絡ください。

<問い合わせ先>

大会アドレス : chanosato20th★gmail.com(★→@)

当日連絡先 : 070-5573-6357

クラブ HP : <http://www.orienteering.com/~iruma/>

公 式 X : [@IrumaOLC](https://twitter.com/IrumaOLC)



入間市 OLC HP



入間市 OLC 公式 X

<その他>

- ・ **13:30 までは未出走者へ競技情報の漏洩をしないよう、SNS への投稿や GPS ログの共有も含めご配慮をお願いいたします。**
- ・ ピン付きシューズの使用を禁止します。
- ・ 大会参加費の領収書が必要な方は、必ず事前にご連絡ください。
- ・ 本大会で使用する地図を第三者に譲渡することはお控えください。
- ・ 大会地図には個人情報に記載されておりますので、SNS をはじめとしたインターネット上にアップする際はくれぐれも個人情報が公開されないように処理をお願いいたします。
- ・ スポーツ傷害保険には主催者側でも加入いたしますが、各自でも十分な備えをお願いいたします。
- ・ 参加者が自分自身または第三者に与えた損傷・損害について、主催者側では一切責任を負いません。
- ・ 忘れ物の保管期限は 6 月 16 日までとし、それ以降は処分させていただきます。
- ・ 誘導区間および競技中に、民家や畑などの立ち入り禁止区域には絶対に入らないでください。
- ・ 大会出場中の映像、写真、記録、参加者の氏名などに関するメディア(テレビ、新聞、雑誌、インターネット等)への掲載権および肖像権は、主催者側に属するものとします。
- ・ 自分で出したゴミは必ずお持ち帰りください。
- ・ 申込時に登録された個人情報は、大会関連以外には一切使用いたしません。
- ・ テレイン内には大学関係者、一般の方もいらっしゃいます。すれ違いや追い越しの際には十分ご注意ください。

9. 大会役員

実行委員長	片岡 茅悠
競技責任者・コース設定者	立松 空
運営責任者	世良 史佳

新井 和彦	石野 夏幹	泉田 みどり	猪俣 祐貴	植松 彩	植松 裕子
上松 遼	海野 とみ子	浦野 弘	海老沢 正	奥山 景得	小野澤 清楓
木村 耕平	久保田 優	栗原 香織	小泉 佳織	小泉 知貴	小島 由幸
小林 二郎	嵯峨 駿佑	佐々木 鐵雄	佐藤 加奈	佐藤 遼平	渋谷 泰樹
清水 俊祐	清水 伸好	清水 容子	白石 達也	白石 太郎	須藤 馨
須藤 友絵	須藤 元	須藤 滉	高野 由紀	田島 三郎	田中 博
田邊 拓也	柘 優美	坪居 大介	友田 雅大	長澤 静代	長縄 美春
中堀 剛	西脇 昊佑	西脇 博子	西脇 正展	西脇 由晟	服部 早苗
平方 遥子	平島 勝彦	藤平 歩	双木 勝男	細野 泉	堀田 遼
堀口 奈保	牧 依瑠香	水嶋 孝久	水嶋 竜也	溝端 昭子	宮林 勝
村岡 民子	村山 友梨	森川 周	森田 拓之	森谷 風香	山口 雄太
山下 智之	弓削田 槇一	弓田 和生	和田 康次郎	和田 康志	和田 やよい
渡辺 加与美	渡部 裕美子				

10. クラブ紹介

入間市オリエンテーリングクラブへようこそ!!

入間市オリエンテーリングクラブは埼玉県入間市を中心とした地域クラブで、今年で創立48年を迎えるとても歴史の古いクラブです。今では幅広い年齢層の会員が約130名、楽しみで歩いている人からエリートまで、層の厚さ、大会参加者数の多さなど、日本で最も活発なオリエンテーリングクラブのひとつです。クラブ員は入間市や埼玉県内に留まらず、関東各県、関東以外の各地方、はたまた離島や国外など、様々な場所に在住しています。

クラブ大会の定期的な開催や、クラブカップ7人リレーでの優勝を目標とした練習会や合宿の開催など、オリエンテーリングクラブとして充実した活動を行っております。2021年度からはスポーツ競技としてのオリエンテーリングを理解し楽しんでいただくための普及活動として、彩の森入間公園(埼玉県入間市)や近隣里山でのオリエンテーリング体験会を開始しました。また、埼玉県オリエンテーリング協会と入間市スポーツ協会に加入し、組織の一員としての役割も担っています。

しかし、入間市オリエンテーリングクラブは競技志向というよりは「楽しさ」を大切に思っているクラブです。特徴といえば、なんといっても年齢の隔てがなく仲がいいこと、そしてオリエンテーリング以外でも、スキー・登山・駅伝・飲み会などの企画が多いです。

アウトドアスポーツを楽しみたい方、楽しくお酒を飲みたい方、まずは遊びにきてください！
また、[入間市OLC YouTube](#)にクラブ紹介動画がありますので、ぜひご覧ください！

(プログラム おわり)