

2018年度 東海学生オリエンテーリング連盟

スプリントセレクション プログラム

開催日	: 2018年6月24日(日)
大会会場	: 各務原市総合運動公園 芝生広場
主催者	: 東海学生オリエンテーリング連盟
主管者	: 2018年度東海学生オリエンテーリング連盟 スプリントセレクション実行委員会
実行委員長	: 横田智也 (名古屋大学 2014年度入学)
運営責任者	: 是永大地 (名古屋大学 2014年度入学)
競技責任者	: 堀尾健太郎 (名古屋大学 2014年度入学)
コース設定者	: 杉浦弘太郎 (名古屋大学 2014年度入学)

目次

1. タイムテーブル
2. 交通情報
3. 会場レイアウト
4. 競技情報
5. 競技会の流れ
6. 諸注意
7. 実行委員一覧

1. タイムテーブル

- 9:30 開場・受付開始
- 10:50 東海学連セレクションクラス トップスタート
- 11:30 当日申込締切り
- 12:31 北信越学連セレクションクラス トップスタート
- 13:02 併設クラス トップスタート
- 13:50 スタート閉鎖
- 14:30 フィニッシュ閉鎖
- 15:30 会場閉鎖(予定)

2. 交通情報

会場：各務原市総合運動公園 芝生広場

所在地：岐阜県各務原市下中屋町 974 番地

～公共交通機関によるアクセス（本数が少ないです）～

ふれあいバス稲羽線「稲羽コミュニティーセンター前」から南西に徒歩 10 分

参考時刻

往路 9:30 発 9:50 着 各務原市役所前駅～稲羽コミュニティーセンター前

復路 15:07 発 15:27 着 稲羽コミュニティーセンター前～各務原市役所前駅



～自家用車で来られる場合～

岐阜各務原 IC から南東へ約 15 分

駐車場は一般の来場客と共用になります。推奨駐車場だけでは足りない可能性が高いため、停められなければ公園内の他の駐車場をご利用ください。できる限り乗り合わせてご来場ください。

名古屋方面から一般道で来場される方へ

かさだ広場西の**県道 93 号線**について、競技の都合上、**通行を禁止**します。東の方の**各務原大橋**を通っての来場を推奨します。



出展：地理院地図（電子国土 Web）

通行禁止

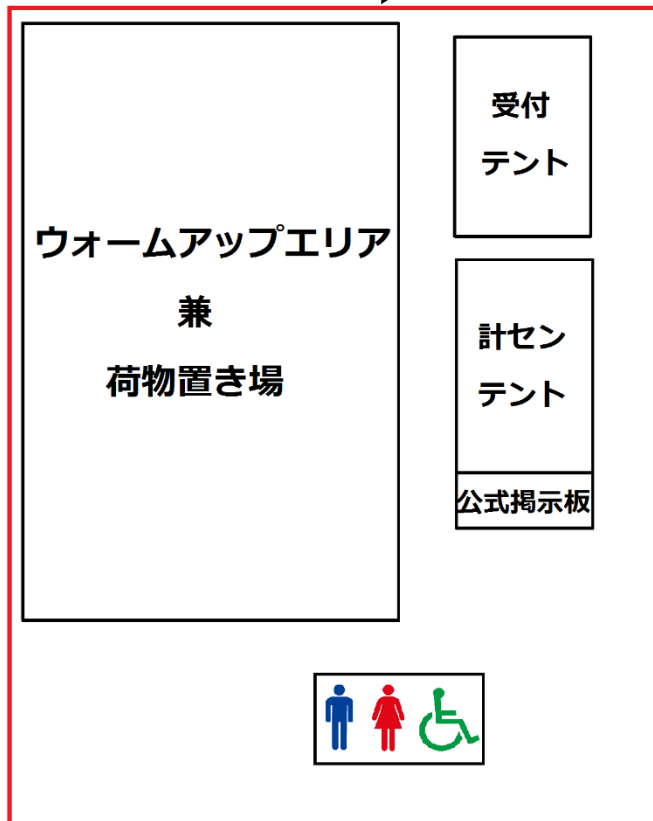
こちらをご利用下さい

3. 会場レイアウト

総合運動場図



会場拡大図



・青空会場となっております。風雨や日差しをさえぎる場所がございませんので**雨対策・熱中症対策を十分に行ってください。**

・更衣室は運営では用意いたしません。ご了承ください。

・トイレは総合運動公園内のものをお使いください。ただし、ほかの会場利用者もおりますので占有することのないようにお願いします。

4. 競技情報

◇競技形式

個人競技・スプリント競技（ポイントオリエンテーリング）

◇競技規則

（社）日本オリエンテーリング協会が定める「日本オリエンテーリング競技規則」に準じて行う。

◇計時システム

SPORT Ident 社製電子パンチングシステム(SI)

◇コントロール位置説明

サイズ : 最大 160mm×55mm

S/O : JSCD2008 に準拠

◇地図情報

使用地図 : かさだⅡ（2018年一部修正）

縮尺 : 1:5000

等高線間隔 : 2m

走行可能度 : 4段階表示

JSSOM2007 準拠

A4横 耐水加工済

◇略称

本競技会では各クラスにおいて以下の略称を用います。

東海学連男子セレクションクラス : MS

東海学連女子セレクションクラス : WS

北信越学連男子セレクションクラス : HMS

北信越学連女子セレクションクラス : HWS

併設男子クラス : M0 併設女子クラス : W0

◇トレインプロフィール

木曾川河川敷に広がる広さ約 2km² のほぼ平らなトレインである。トレイン内は芝生広場や草地、雑木林、竹林が広がっており、舗装路が整備されている。草地部での走行可能度は概ね高いが、一部下草や礫地により走行可能度が落ちる部分もある。雑木林や竹林の多くはあまり手が入っていないため、走行可能度は全体的に悪い。（第 57 回中日東海ブロックオリエンテーリング大会プログラム参考）

◇コースプロフィール

男女ともに難易度を抑え、走力と基本的なナビゲーション能力を問うコースとなっている。トレインの特性上、非常にタフなレース展開となることが予想され、集中力を切らさず最後まで走りきる忍耐力が必要とされるだろう。

◇コース情報

クラス	距離	登距離	優勝設定	競技時間
MS/HMS/MO	3.4km	22m	15分	40分
WS/HWS/WO	2.6km	16m	15分	40分





距離、登距離共に最速と予想されるルートでの値です。

◇テープ誘導

会場-スタート : 青 (徒歩 20 分)
競技中の誘導 : 赤白
フィニッシュ-会場 : 紫

◇特殊な記号

特殊な記号として下記のものを使用します。

-  ベンチ/テーブル
 観測機器
 石碑, 小さな水制
 堤防の跡(表面が石/表面がコンクリート)

◇注意事項

草木を痛める可能性があるため、本競技会ではピン付シューズの使用は認めません。

5. 競技会の流れ

◇開場・受付開始

本競技会の開場時間は 9:30 です。配布物がありますので、各大学の担当者は受付まで取りに来てください。一般参加者は各自で取りに来るようお願いいたします。

配布物：レンタル SI カード（申込時レンタル希望者）

なお、レンタル SI カードを紛失、または破損された場合は 5,000 円頂きます。

本競技会ではコンパスの貸出は行いません。各自で準備をお願いいたします。

◇当日申込

0 クラスのみ、9:30~11:30 まで当日会場での申し込みを受け付けます。希望される方は上記時間内に受付までお越しください。地図の枚数には限りがございますので、希望クラスに出走できない場合もございます。ご了承下さい。

・当日参加費

学連加盟初年度または高校生以下：1,500 円 大学生および社会人：2,500 円

SI カードレンタル：100 円

◇公式掲示版

本プログラム公開後の変更点、競技に関する情報を掲示いたします。競技会当日に各自ご確認ください。

◇ナンバーカード

セレクションクラスでのみナンバーカードを使用します。各自でご用意ください。スタートリストに記載されている各自の番号を黒色で太くはっきり記載してください。ナンバーカードは見やすく上着の胸の位置につけてください。また、競技中外れないように安全ピンで固定してください。**固定用の安全ピンについても各自でご用意ください。**ナンバーカードは競技中に破れないような十分な耐性を持つ紙・布のみ使用を認めます。当日、ナンバーカード用の紙・布および安全ピンの販売はいたしません。 確実にご用意ください。

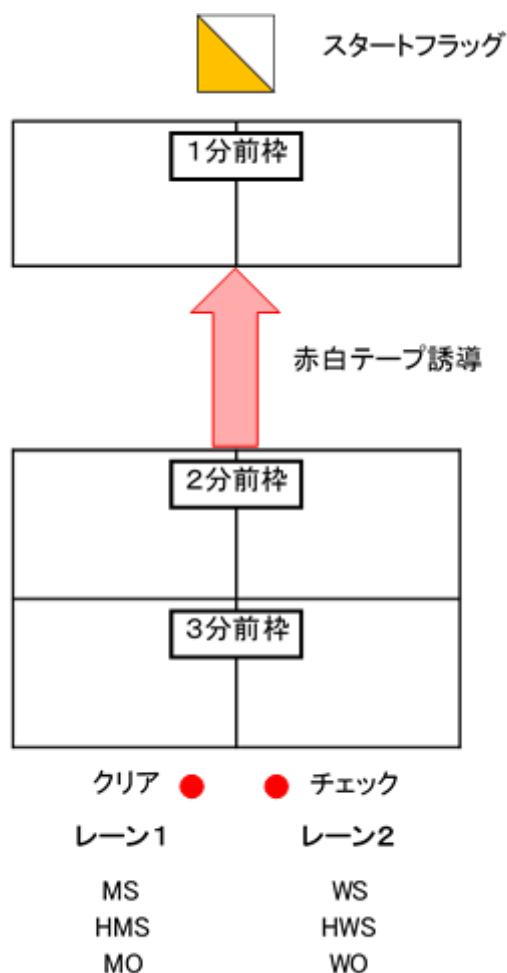
◇スタートまで

スタートまでは青色テープ誘導があります。スタートまでは徒歩 20 分です。

◇ウォームアップエリア

公式掲示版に記載されたエリアでのウォームアップをお願いいたします。指定されたエリア以外でのウォームアップを禁止します。

◇スタート



スタート地区は上図のようになっています。

～スタートの流れ～

スタート枠に入る前にSIカードのクリア・チェックを忘れずに行ってください。

3分前

自分のクラスのスタートレーンに入ってください。役員の指示に従いSIカード番号のチェックを受けてください。

2分前

必要な方はコントロール位置説明を取ってください。

1分前

赤白テープ誘導に従い、2分前枠から1分前枠に進んでください。スタートの合図とともにスタートしてください。全クラス、プレスタート方式を採用します。

◇遅刻者の扱い

遅刻者はスタート地区にいる役員に申し出てください。その後、役員に指定された出走時間でスタートしてください。ただし、記録はスタートリストに記載されている時刻からスタートしたものとして計算されます。

◇スタート閉鎖

13:50 にスタートを閉鎖します。これ以降のスタートは認められません。

◇競技中

○SI カード使用時の注意事項

・パンチ方法

コントロール(右図参照)に着いたらステーション上部の番号を確認し、カードの先端をSIステーションの穴に差し込みます。パンチした際には「ピッ」という電子音が鳴り、SIステーションの赤いランプが点灯します。必ず電子音か光を確認してください。確認できない場合に、SIカードに通過記録が残らないのでご注意ください。



・コントロール通過証明

SIカードをSIステーションに差しこんでから数秒待っても電子音も光も出ない場合は、SIステーションが故障している可能性があります。その場合は、コントロールに設置されているピンパンチを使用して地図のリザーブ欄(Rと書かれた枠)にパンチをしてください。

・SIカードへの加工・紛失

レンタルSIカードへの加工、書き込み等は認められません。SIカードの紛失防止の目的でレンタルSIカードにゴムひもを取り付けることを認めます。(ゴムひもは各自で用意してください。)

競技中のSIカード破損又は紛失によりデータの読み取りが不可能となった場合、記録は失格となります。

- ・同一コントロールを2回以上パンチした場合
同じ番号のコントロールを2回以上続けてパンチしても、記録されるのは最初のパンチのみです。パンチに不安がある場合は複数回パンチしても問題ありません。
- ・コントロールをパンチする順番を間違えた場合
正しいコントロールを正しい順番でパンチしなおせば問題ありません。

○競技中に怪我人や病人などを発見した場合

第三者の助けが必要と思われる場合には、速やかに近くの役員にご報告ください。競技よりも救助を優先してください。

◇フィニッシュ

○フィニッシュ方法

フィニッシュ方法はパンチングフィニッシュとします。最終コントロールから赤白テープ誘導に従ってフィニッシュへ向かってください。フィニッシュのステーションにパンチした時間が正式なフィニッシュタイムとなります。会場に戻り次第、計センにてSIカードの読み取りを行ってください。

○フィニッシュ閉鎖

フィニッシュ閉鎖時刻は14:30です。競技中であっても、閉鎖までには必ずフィニッシュを通過してください。また、競技を途中で棄権する場合でも必ずフィニッシュを通過し、その旨を役員に伝えてください。もし閉鎖時刻になってもフィニッシュを通過していない参加者がいた場合、行方不明者として搜索されることとなります。

◇地図回収とコース情報伝達に関する禁止事項

セレクションクラスラストスタート時刻までは、競技に使用した地図を一度回収いたします。フィニッシュ後に地図の裏面にクラスと氏名を記入し、役員に渡してください。地図はラストスタート時刻を過ぎた後に順次返却いたします。セレクションクラスラストスタート時刻までの間、競技を終了した選手がスタート前の選手にコース情報について伝えることを禁止します。また、**競技を終了した選手同士がコース情報についての会話をを行うことを禁止します。**
上記の禁止事項を守れない選手は失格といたします。

◇調査依頼および提訴

競技・結果に対して疑義のある場合は、調査依頼を受け付けます。本部にある所定の用紙に必要事項を記入して、本部に提出してください。なお、調査依頼は**自身のフィニッシュ後 40 分**を提出期限といたします。提出された調査依頼に対し、競技責任者が回答します。回答は公式掲示板に掲示します。調査依頼に対する不服がある場合、提訴をすることができます。調査依頼への回答が公式掲示板に掲示された時刻から 15 分以内に、文章にて本部に提出してください。運営者の方から裁定委員に提出いたします。提訴に対しては裁定委員が裁定を行います。裁定委員は当日公表いたします。裁定結果は公式掲示板に掲示します。

なお、調査依頼および提訴は東海学連セレクションクラス、北信越学連セレクションクラスに限らせていただきます。

◇速報

セレクションクラス全選手出走後、フィニッシュ速報を掲示します。

◇地図販売について

13:50 より、本大会で使用した地図の全コントロール図を販売いたします。料金は 500 円/枚です。販売枚数には限りがございますので、ご購入いただけない場合もございます。

◇会場閉鎖

15:30 に会場を閉鎖します。参加者は閉鎖時刻前に会場を出てください。

なお、ゴミは必ず各自で持ち帰るようにしてください。

6. 諸注意

- セレクションクラス優先で運営を行います。
- トレインは地元の方や施設の方をお願いして使わせていただいています。
そのことに感謝するとともに以下のことを必ず守ってください。
 - ・緊急時を除き、道を尋ねるなど他の施設利用者の助けを借りない。
 - ・他の施設の利用者への挨拶はしっかりする。
 - ・トレイン、会場内での飲酒は禁止 火気厳禁。
 - ・自然環境に損害を与える行為をしない。
 - ・立ち入り禁止区域には絶対に立ち入らない。
 - ・ゴミは必ず持ち帰る。
- 当日、一般の利用者がいます。衝突に気をつけるのはもちろんのこと、スピードを出して近くを通り過ぎることなどもしないようにしてください。
- 競技会開催前のオリエンテーリング目的でのかさだⅡの地図範囲への立ち入りを禁止します。
- 会場で「かさだⅡ」に該当する範囲のO-MAP, 行政図, コピー写真の持ち込みを禁止します。閲覧が判明した場合には失格となります。
- 天候などの理由により参加者の安全を確保できないと判断した場合、競技会を中止いたします。その場合、当日 6:00 までに競技会実行委員長が各大学に連絡いたします。東海学連の当該ページにもその旨を記載いたします。
東海学生オリエンテーリング連盟 HP
<http://www.orienteering.com/~uofj/tokai/>
- ご自身、他人に与えた損害について主催者は一切の責任を負いません。各自の判断で競技を行ってください。本競技会参加者は主催者により傷害保険に加入済みですが、体調を考えて無理はしないようお願いいたします。
- 一部のコントロール付近に持ち去り防止等のためコントロールガードを配置します。
- スタートリストは本プログラムとは別で、東海学連当該ページにございます。
- お問い合わせ
本競技会についてご不明な点がございましたら、以下の連絡先までお問い合わせください。
実行委員長 横田 智也
tokaish30●gmail.com
●→@と変換してください。

7. 実行委員一覧

実行委員長	横田 智也
運営責任者	是永 大地
競技責任者	堀尾 健太郎
コース設定者	杉浦 弘太郎
渉外責任者	野田 昌太郎
会計	杉浦 弘太郎
総務	今泉 将
広報受付	石井 達也

当日役員	
スタート	今泉将 鈴木久美子 藤井菜実 星野詩歩 山本穂波
フィニッシュ	南河駿 石田千佳 長崎早也香 福山美矩
計セン	堀尾健太郎 澤田潤
会場	杉浦弘太郎 是永大地 野田昌太郎 橋爪佳菜子
コントロールガード	石井達也 天野靖大 岡本晟太郎 横田智也